

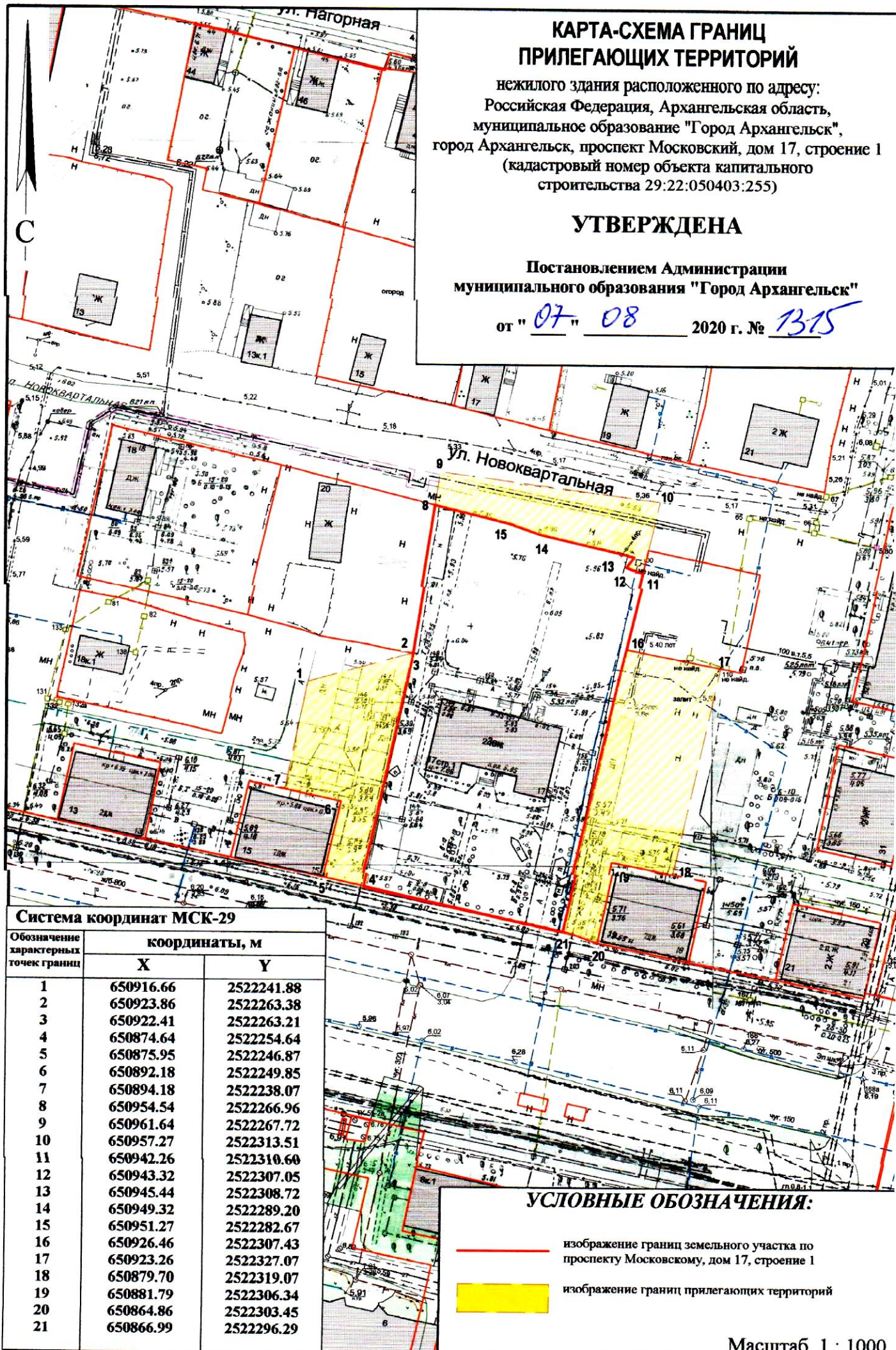
КАРТА-СХЕМА ГРАНИЦ ПРИЛЕГАЮЩИХ ТЕРРИТОРИЙ

нежилого здания расположенного по адресу:
Российская Федерация, Архангельская область,
муниципальное образование "Город Архангельск",
город Архангельск, проспект Московский, дом 17, строение 1
(кадастровый номер объекта капитального
строительства 29:22:050403:255)

УТВЕРЖДЕНА

Постановлением Администрации
муниципального образования "Город Архангельск"



от "07" 08 2020 г. № 1315



Система координат МСК-29

| Обозначение характерных точек границ | координаты, м | |
|--|---------------|------------|
| | X | Y |
| 1 | 650916.66 | 2522241.88 |
| 2 | 650923.86 | 2522263.38 |
| 3 | 650922.41 | 2522263.21 |
| 4 | 650874.64 | 2522254.64 |
| 5 | 650875.95 | 2522246.87 |
| 6 | 650892.18 | 2522249.85 |
| 7 | 650894.18 | 2522238.07 |
| 8 | 650954.54 | 2522266.96 |
| 9 | 650961.64 | 2522267.72 |
| 10 | 650957.27 | 2522313.51 |
| 11 | 650942.26 | 2522310.60 |
| 12 | 650943.32 | 2522307.05 |
| 13 | 650945.44 | 2522308.72 |
| 14 | 650949.32 | 2522289.20 |
| 15 | 650951.27 | 2522282.67 |
| 16 | 650926.46 | 2522307.43 |
| 17 | 650923.26 | 2522327.07 |
| 18 | 650879.70 | 2522319.07 |
| 19 | 650881.79 | 2522306.34 |
| 20 | 650864.86 | 2522303.45 |
| 21 | 650866.99 | 2522296.29 |

УСЛОВНЫЕ ОБОЗНАЧЕНИЯ:

-  изображение границ земельного участка по проспекту Московскому, дом 17, строение 1
-  изображение границ прилегающих территорий

Масштаб 1 : 1000